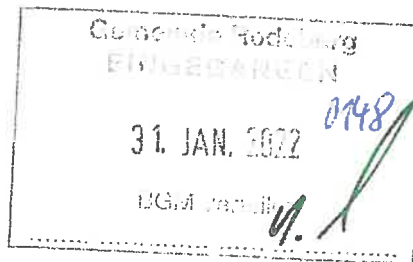




Thüringer Landesamt für Bau und Verkehr  
Postfach 171 37321 Leinefelde-Worbis

Gemeindeverwaltung Rodeberg  
Lange Str. 11

99976 Rodeberg, Struth



Ihr/e Ansprechpartner/in:  
Christina Vogler

Durchwahl:  
Tel. (0361) 57-4174413  
Fax (0361) 57-4174402

Christina.Vogler@  
tlbv.thueringen.de

Ihr Zeichen:

Ihre Nachricht vom:

Unser Zeichen:  
(bitte bei Antwort angeben)

Leinefelde-Worbis  
25. Januar 2022

## Festsetzung von Ortsdurchfahrten (OD) im Zuge von Landesstraßen

### Festsetzung der westlichen Ortsdurchfahrtsgrenze (OD) im Zuge der Landesstraße Nr. 1003 für die Gemeinde Rodeberg OT Struth (Gemeineschlüssel 16 064 055 52)

Sehr geehrte Damen und Herren,

aufgrund der örtlichen Gegebenheiten (Art der Bebauung, Standort der Orts-  
tafel) und der künftigen Bebauungspläne macht es sich erforderlich, nach § 5  
Thüringer Straßengesetz, die  
OD-Grenze neu festzusetzen.

Hiernach sollte die neue OD-Grenze wie folgt festgelegt werden:

#### Neue OD-Grenze (Ende):

von Netzknoten	nach Netzknoten	Station (km)
4727104	4727101	0,526

#### Bisherige OD-Grenze:

von Netzknoten	nach Netzknoten	Station (km)
4727104	4728101	0,409

**Änderung: +0,117 km**

Ich bitte Sie, der vorgenannten Festsetzung der OD-Grenze Ihre Zustimmung  
zu erteilen und mir Ihre Stellungnahme in 2-facher Ausfertigung schnellstmög-  
lich zu übersenden.

Thüringer Landesamt  
für Bau und Verkehr

Hauptsitz:  
Hallesche Straße 15 / 16  
99085 Erfurt  
Tel. +49 361 57-4135454  
Fax +49 361 57-4135499

Regionalbereich Nord  
Siemensstraße 12  
37327 Leinefelde-Worbis  
Tel. +49 361 57-4174400  
Fax +49 361 57-4174402

[www.thueringen.de/de/tlbv](http://www.thueringen.de/de/tlbv)

## Beschreibung der Sachlage

**Ort:** Rodeberg / OT Struth

**Gemeindeschlüsselnummer:** 16 064 055 52



Das Foto wurde gegen Stationierungsrichtung aufgenommen.

<u>OD E(Ende)</u>	<u>von Netzknoten</u>	<u>nach Netzknoten</u>	<u>Station (km)</u>
L 1003	4727104	4727101	0,526

**Lagebeschreibung** (nach Auszug aus den OD Richtlinien)

gem. I.2.1.a) u.2.

Westlicher Ortsausgang in Richtung Lengenfeld Unterm Stein. Ende der Eckausrundung des Wirtschaftsweges rechts. Der Wirtschaftsweg führt zum Kastanienweg und grenzt am Firmengelände der Zimmerei Gaßmann.

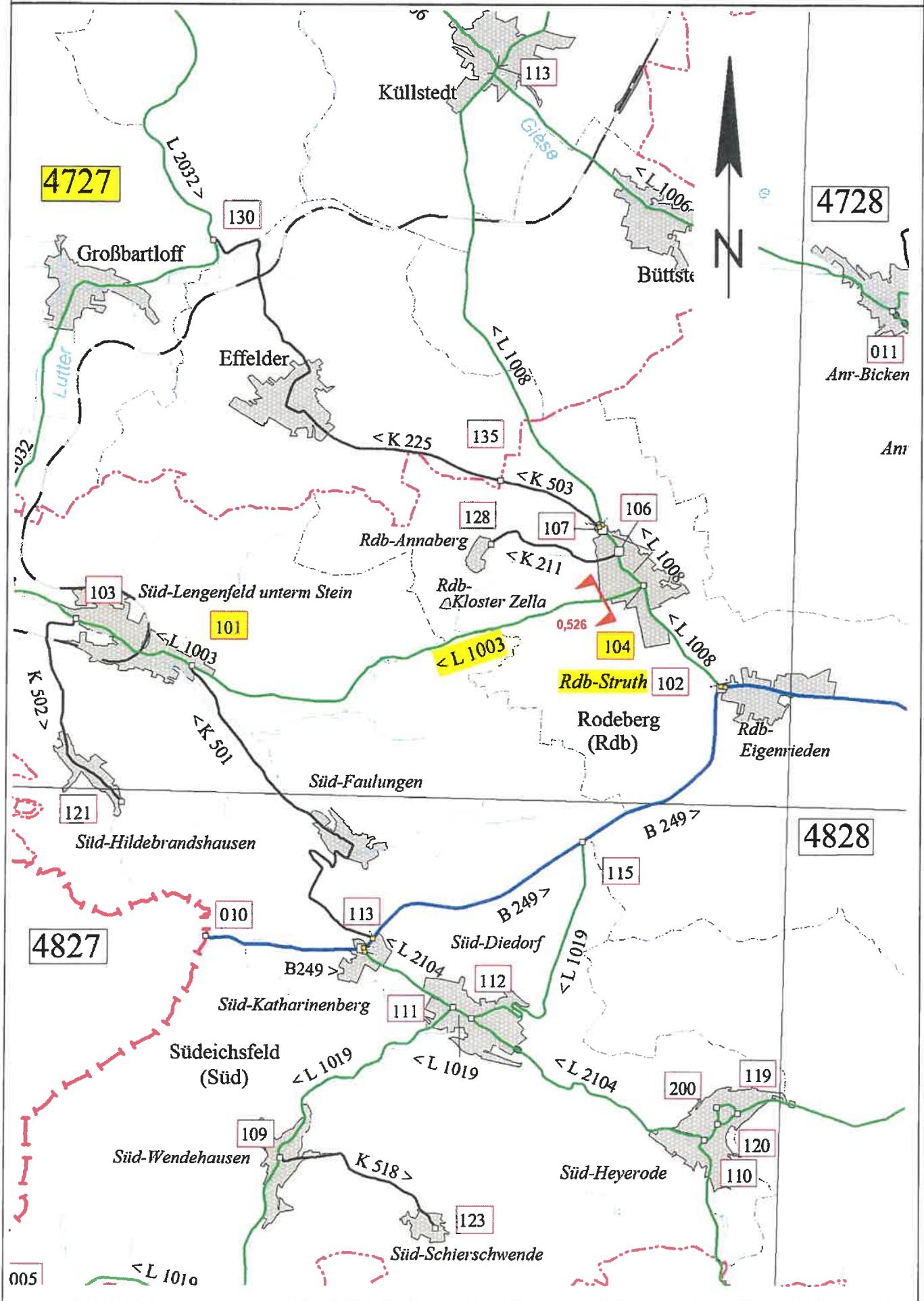
**örtliche Aufnahme:** 09.12.2021

**OD-Übersichtskarte**

Maßstab: 1 : 50 000

**Straße: L 1003**

**Gemeinde: Rodeberg / OT Struth**









Gemeinde Rodeberg, Lange Straße 11, 99976 Rodeberg

Thüringer Landesamt für Bau und Verkehr  
Frau Vogler  
Siemensstraße 12  
37327 Leinefelde-Worbis

Rodeberg, den  
31. Januar 2022

Ihr/e Ansprechpartner/in:  
Herr Zunke-Anhalt

Durchwahl:  
Telefon 036026 90910  
Telefax 036026 90912

Verwaltung@rodeberg.de

Unser Zeichen:  
(bitte bei Antwort angeben)

Ihre Nachricht vom:

Ihr Zeichen:

### Stellungnahme der Gemeinde Rodeberg

**Festsetzung der westlichen Ortsdurchfahrtsgrenze (OD) im Zuge der Landesstraße Nr. 1003 für die Gemeinde Rodeberg OT Struth (Gemeindeschlüssel 16 064 055 52)**

Sehr geehrte Frau Vogler,

die Gemeinde Rodeberg stimmt der Festsetzung der OD-Grenze gemäß Ihrem Schreiben vom 25. Januar 2022 zu.

Mit freundlichen Grüßen

Klaus Zunke-Anhalt  
Bürgermeister

Gemeinde Rodeberg  
Lange Straße 11  
99976 Rodeberg

[www.rodeberg.de](http://www.rodeberg.de)

Bankverbindung:  
Sparkasse Unstrut-Hainich  
IBAN: DE31 8205 6060 0585 0001 66  
BIC: HELADEF1MUE

Besuchszeiten:  
Dienstag: 08:30-12:00 Uhr  
14:00-18:00 Uhr  
Donnerstag: 14:00-16:00 Uhr  
Freitag: 08:00-12:00 Uhr

Informationen zum Umgang mit Ihren Daten in der Gemeinde Rodeberg finden Sie im Internet unter:  
[http://www.rodeberg.de/dsgvo/202005\\_Datenschutzhinweis.pdf](http://www.rodeberg.de/dsgvo/202005_Datenschutzhinweis.pdf)



Landesamt für Bau und Verkehr  
99029 Erfurt, Postfach 80 03 53

Gegen Empfangsbestätigung

Gemeinde Rodeberg  
Lange Straße 11  
99976 Rodeberg



Ihre Ansprechpartner/in:  
Ronald Schubert

Durchwahl:  
Tel. (03 61) 574135514  
Fax (03 61) 574135499

Ronald.Schubert@  
tlbv.thueringen.de

Ihr Zeichen:  
652.00/wer

Ihre Nachricht vom:

Unser Zeichen:  
(bitte bei Antwort angeben)  
33-33.1.13./13-04/64055

28. Februar 2022

**Neufestsetzung der westlichen Ortsdurchfahrtsgrenze (OD-Grenze) der  
Gemeinde Rodeberg, Ortsteil Struth an der Landesstraße Nr. 1003**

Sehr geehrte Damen und Herren,

die Gemeinde Rodeberg hat der Neufestsetzung der westlichen OD-Grenze im Ortsteil Struth an der Landesstraße Nr. 1003 am 31.01.2022 entsprechend dem Vorschlag des Landesamtes für Bau und Verkehr, Regionalbereich Nord zugestimmt. Die genannte OD-Grenze wird dementsprechend nach § 5 Thüringer Straßengesetz vom 07.05.1993 (GVBl. S. 273), zuletzt geändert durch Artikel 3 des Gesetzes vom 23.November 2020 (GVBl. S.560), folgendermaßen neu festgesetzt:

Westliche OD-Grenze der Gemeinde Rodeberg, Ortsteil Struth an der Landesstraße Nr. 1003


zwischen Netzknoten NK 4727 104 und NK 4727 101

neu	Stations-km	0,526
alt	Stations-km	0,409

von der Gemeinde Rodeberg zu übernehmende Straßenlänge: 0,117 km

Gegen diesen Verwaltungsakt kann innerhalb eines Monats nach Bekanntgabe Widerspruch beim Thüringer Landesamt für Bau und Verkehr mit Sitz in Erfurt erhoben werden.

Mit freundlichen Grüßen  
im Auftrag

  
Dr. Matthias Regler

Thüringer Landesamt  
für Bau und Verkehr

Hallesche Straße 15 / 18  
99085 Erfurt  
Tel. +49 361 57-4135454  
Fax +49 361 57-4135499

[www.thueringen.de/de/tlbv](http://www.thueringen.de/de/tlbv)